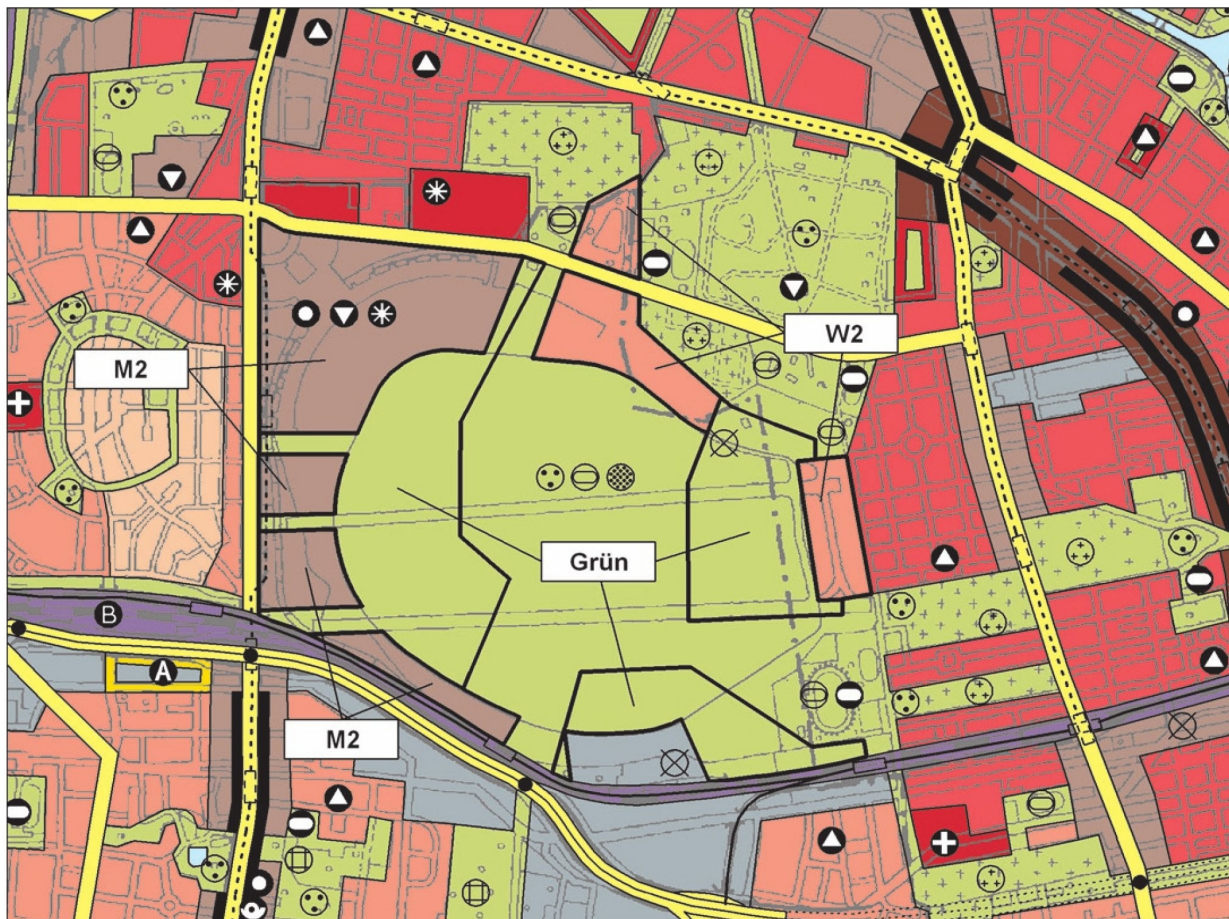

















# Flächennutzungsplan Tempelhofer Feld (Tempelhof-Schöneberg / Neukölln) Lfd. Nr. 01/08



Stand: 15.06.2009

- |   |  |   |                        |
|---|--|---|------------------------|
|  | gemischt Baufläche ( auch "M2" genannt)  |   |                        |
|  | gewerbliche Baufläche<br>"Nutzungen wie Dienstleistungen, Wirtschaft, Forschung, Kultur oder Verwaltung."  |   |                        |
|  | Wohnbauflächen (auch "W2" genannt)<br>"Ziel ist die stadtstrukturelle Verbindung zwischen den Stadtquartieren an der Bergmannstraße, am Südsterne und an der Oderstraße / Schillerpromenade" |   |                        |
|  | Parkanlage   |  | Verwaltung             |
|  | Sport  |  | Kultur                 |
|  | Feld, Flur und Wiese   |  | Sicherheit und Ordnung |
|  | Friedhof   |  | Sport                  |
|  | Kleingarten  |  | Schule                 |
|  | Schadstoffbelastete Böden  |  | Krankenhaus            |

## Verfahrensablauf bei Erstellung des Flächennutzungsplans:

Einleitungsbeschluss. . . . . 21.04.08  
 Beteiligung Öffentlichkeit/ Behörden (§ 3 und 4 BauGB)  
 - frühzeitige Beteiligung. . . . . 01.09. - 06.10.08  
 - öffentliche Auslegung. . . . . 15.06. - 16.07.09

Diese Zusammenfassung wurde  
 vom Squad Tempelhofer Feld  
 der Piratenpartei Berlin zur  
 Information aller Berliner Bürger erstellt

