






















Stadt/Gemeinde	Anzahl zugeteilte Plakate	Plakate wo aufgehängt/gestellt	Summe	Bu02		Bu08		Bu10		Bu17		Bu18		By03		By05	
				HK	P	HK	P	HK	P	HK	P	HK	P	HK	P	HK	P
Bestand				40	52			52	40	53	40	53	40		40		40
Reserve				10	10			10	10	10	10	10	10		10		10
<a href="#">Au am Rhein</a>	??	Orte?	3					1				1				1	
<a href="#">Baden-Baden</a>	max. 35 x Papier	Orte?	35	10				5		10		10					
<a href="#">Bietigheim</a>	10 x Papier (2 je PW)	K3737/Kirchstr. Badenstr./Kreisel bei Friedhof Parkplatz Malscher Str./Rastatter Str. Industriestr./Hebelstr. K3737, nach dem Kreisel	2 2 2 2 2	1   1 1						1 1 1		1 1 1					
<a href="#">Bischweier</a>	max. 20	Orte?	4					1		1		1				1	
<a href="#">Bühl</a>	13 x Papier (1 je PW)	<b>Kernstadt:</b>  Beim Rathaus II an der Bühlot Kirchplatz Kappelwindeck Johannesstraße Grünstreifen bei Prälat-Fischer-Straße  <b>Stadtteile:</b>  Altschweier: Landesstraße Ecke Bühlot Brücke, im Grüngelände vor Trotte Balzhofen: Balzhofener Straße Eisental: Winzerstraße Moos: Mooser Straße Neusatz: beim Rathaus Oberbruch: Wendelinusstraße Oberweiler: Kapellenstraße Vimbuch: Vimbucher Straße, beim Rathaus Weitenung: Fremersbergstraße, beim Friedhof	13			1				1 1		1					
<a href="#">Bühlertal</a>	??	3 vorgegebene Standorte	3		1			1			1						
<a href="#">Dürmersheim</a>	9 x Papier (1 je PW)	<b>Gemeindeeigene Wahlplakattafeln:</b>  Rathaus Dürmersheim Raiffeisenplatz Ortseingang Süd Bahnhof Kinderspielplatz Nord Parkplatz Hauptstraße ggü. NKD Schwimmbad-Kiosk Badener Straße / Prätoriusstraße Auer Straße 24	9		1 1			1 1				1					
<a href="#">Elchesheim-Illingen</a>	??	Orte?	3									1		1		1	
<a href="#">Forbach</a>	18 HK / 1 P	<b>geplant:</b>  Langenbrand: 1 x P Hütte 1 x HK Hallenzufahrt 1 x HK Ausfahrt Süd  Gausbach 1 x HK Geländer Ausfahrt 2 x HK Geländer KiGa  Forbach 2 x HK Brücke 1 x HK Kriegerdenkmal 2 x HK Laternenpfosten 1 x HK Ortsende  Bermersbach 2 x HK  Hundsbach 1 x HK  Herrenwies 1 x HK  Schwarzenbachtalsperre 1 x HK  Kirschbaumwasen 2 x HK (Laternen)	20	1				1		1		1				1	
<a href="#">Gaggenau</a>	12 x Papier (1 je PW)	<u>Standorte Plakatwände</u>  <b>Kernstadt:</b> Rathaus Gaggenau, Grünstreifen beim Rathaus Schulstr., Grünstreifen zwischen Parkplatz und Turnhalle Hans-Thoma-Schule Viktoriastr., Grünanlage zwischen Friedrich-Ebert-Str. und Goethestr.  <b>Stadtteil Bad Rotenfels</b> Rathausstraße vor dem Rathaus Bad Rotenfels Alte Schule Bad Rotenfels, Eichelbergstr., Pflanzstreifen bei den Parkplätzen  <b>Stadtteil Ottenau:</b> Furtwänglerstr., Merkurhalle (neben Telefonzelle)  <b>Stadtteil Freilshheim/Moosbronn/Mittelberg</b> Parkplatz gegenüber dem Rathaus, Schwarzwaldhochstr.  <b>Stadtteil Hörden</b> Landstr. bei der Flößerhalle  <b>Stadtteil Michelbach</b> Platz beim Lindenbrunnen, Bernsteinstr., bei der Kirchenmauer  <b>Stadtteil Oberweiler</b> Ortsstraße neben der Schule	12		1				1		1		1				

Stadt/Gemeinde	Anzahl zugeteilte Plakate	Plakate wo aufgehängt/gestellt	Summe	Bu02	Bu08	Bu10	Bu17	Bu18	By03	By05
										
		<b>Stadtteil Selbach</b> Grundstraße zwischen Badener Str. und Brunnenstraße (Grünfläche)					1			
		<b>Stadtteil Sulzbach</b> Straußgasse bei der Einmündung in die Dorfstraße			1					
	+ x HK	<b>Hohlkammerplakate:</b>	24	4		4	4	4	4	4
<a href="#">Gernsbach</a>	10 x Papier (1 je PW)	<b>Plakatwände:</b>  Schwarzwaldstraße/Ecke Böhmsstraße Färbtorplatz Stadthalle (Rasenfläche) Parkplatz Bahnübergang Scheuerner Straße Rathausplatz Lautenbach: Festplatz Staufenberg: Staufenerberger Straße/Ecke Marktstraße Obertsrot: Stadtbahnhaltestelle Hilpertsau: Bahnübergang Zinsäckerstraße/Gartenstraße Reichental: Kaltenbronner Straße beim Waldmuseum	10		1		1 1 1	1		
	27 HK	<b>geplant:</b>  Gernsbach: 4 HK Staufenberg: 4 HK Scheuern: 2 HK Lautenbach: 2HK  <b>Obertsrot:</b> 2 HK Brücke 1 HK Halle  <b>Hilpertsau:</b> 2 HK Netto-Ausfahrt 2 HK Geländer LWEST 2 HK Ausfahrt Weiler 2 HK SK Parkplatz  Reichental: 2 HK	4 3 2 2  2 1  2 2 2 2 3			1  1	1  1	1  1	1 1 1	1 1 1
<a href="#">Hügelsheim</a>	12 x Papier (2 je PW)	<b>Plan Plakatwände</b>  <b>Hügelsheim:</b> B36 Ortseinfahrt von Süden Rheinstraße beim Rathaus Hauptstraße/Römerstraße Badener Straße beim Kreisel  <b>Klein Kanada:</b> Grand Centre Ring / Victoria Straße Hochfeldring / hardtwaldstraße	2 2 2 2  2 2	1  1  1		1 1 1	1 1 1			
<a href="#">Iffezheim</a>	max. 8	Orte?	6	1		1	1	1	1	1
Kuppenheim	???	Orte?	0							
<a href="#">Lichtenau</a>	max. 6 max. 4 max. 4 max. 4 max. 4	<b>Plakatwände (jeweils vor den Rathäusern)</b> Lichtenau Scherzheim Ulm Muckenschopf Grauelsbaum  <b>Hohlkammerplakate:</b> Lichtenau Scherzheim Ulm Muckenschopf Grauelsbaum	1 2 2 2 2 2  3 2 2 2 2		1 1 1 1 1	1	1 1 1 1		1 1 1 1	1
<a href="#">Loffenau</a>	4 HK	Orte?	4	1		1	1			
Muggensturm	??	Orte?	0							
Ötigheim	??	Orte?	0							
<a href="#">Ottersweier</a>	3 x Papier	Ottersweier: Nördlicher Ortseingang (K3764/Hauptstr.) Südlicher Ortseingang (K3764/Hauptstr.)  Unzhurst Östlicher Ortseingang (K3750/Hornisgrindestr.)	3	1			1			
<a href="#">Rastatt</a>	???	<b>Plakatwände:</b> Rastatt Ottersdorf Plittersdorf Niederbühl Raental Wintersdorf  <b>Hohlkammerplakate:</b> Rastatt Ottersdorf Plittersdorf Niederbühl Raental Wintersdorf  Orte?		1	1 1 1	1 1	9 1 1 1 1 1	4 1 1 1 1 1	2 1 1 1 1 1	1
		Rheinfrieden: 4 HK	4	1				1	1	1

Stadt/Gemeinde	Anzahl zugeteilte Plakate	Plakate wo aufgehängt/gestellt	Summe	Bu02		Bu08		Bu10		Bu17		Bu18		By03		By05	
																	
<a href="#">Rheinmünster</a>	max. 5 je OT	Greffern: 4 HK (inkl. Fähre) Hildmannsfeld: 2 HK Schwarzach: 2 HK Söllingen: 2 HK Stollhofen: 4 HK (inkl. Freizeitzentrum)	4 2 2 3 3	1			1	1	1			1	1	1		1	
<a href="#">Sinzheim</a>	??	Orte?	6	1				1		1		1		1		1	
<a href="#">Steinmauern</a>	1 x PW max. 3 HK	Plakatwand: Hohlkammerplakate:	2 1						1	1				1			
<a href="#">Weisenbach</a>	max. 8 HK	2 x Brücke Weisenbach 2 x Ausfahrt DLZ 1 x Brücke Au 1 x Kirche Au 1 x Schwimmbadzufahrt 1 x Schwimmbad + 5 x Papier	8	1	2		2	1	1	2	2	1				1	
Summe:				29	19			37	29	35	30	37	29		28		27
Rest:				1	23			5	1	8	0	6	1		2		3



Bu02 – Märkte brauchen Regeln  
 Bu08 – Warum hab ich hier immer noch kein Netz  
 Bu10 – Warum häng ich hier eigentlich  
 Bu17 – Hund  
 Bu18 – Teilen ist das neue Haben  
 By03 – Gläserner Staat statt gläserner Bürger  
 By05 – Nicht käuflich nur wählbar