

Berlin - Mitte

Rahmenplan

Sanierungsgebiet

Beusselstraße

Verordnung vom 4.12.1994, letzte Fortschreibung: 06/2005

Gebäude

Bestand

- Wohngebäude
- Gewerbauten
- Infrastrukturgebäude

- Schulen
- Kindertagesstätten/EKT
- Gesundh. Einrichtungen
- Kultureinrichtungen
- Kirchen/kirchl. Einrichtungen
- sportl. Zweckdienende Gebäude

- Parkgaragen

Neubaumaßnahmen

- Wohnbaufläche
- Wohn- und Gewerbenutzung
- Wohn- und Infrastrukturnutzung
- Soziale Infrastruktur
- Gewerbe
- Abris
- Neuordnungsbedarf


Flächen

- Wohnfläche
- Flächen mit Wohn- und Gewerbenutzung
- Flächen mit gewerblicher Nutzung
- Infrastrukturfläche/Bestand mit Aufwertungsbedarf
- Infrastrukturfläche mit hohem Grünanteil
- öffentliche Grünfläche/Bestand mit Aufwertungsbedarf
- öffentliche Grünfläche/Flächensicherung und Neuanlage
- Spielplatz

Verkehr

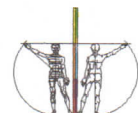
- Tempo 50-Zone
- Tempo 30-Zone
- verkehrsberuhigt. Bereich (VZ 325)

- Blockquerung
- Neugestaltung Einmündungsbereiche
- Grenze Sanierungsgebiet

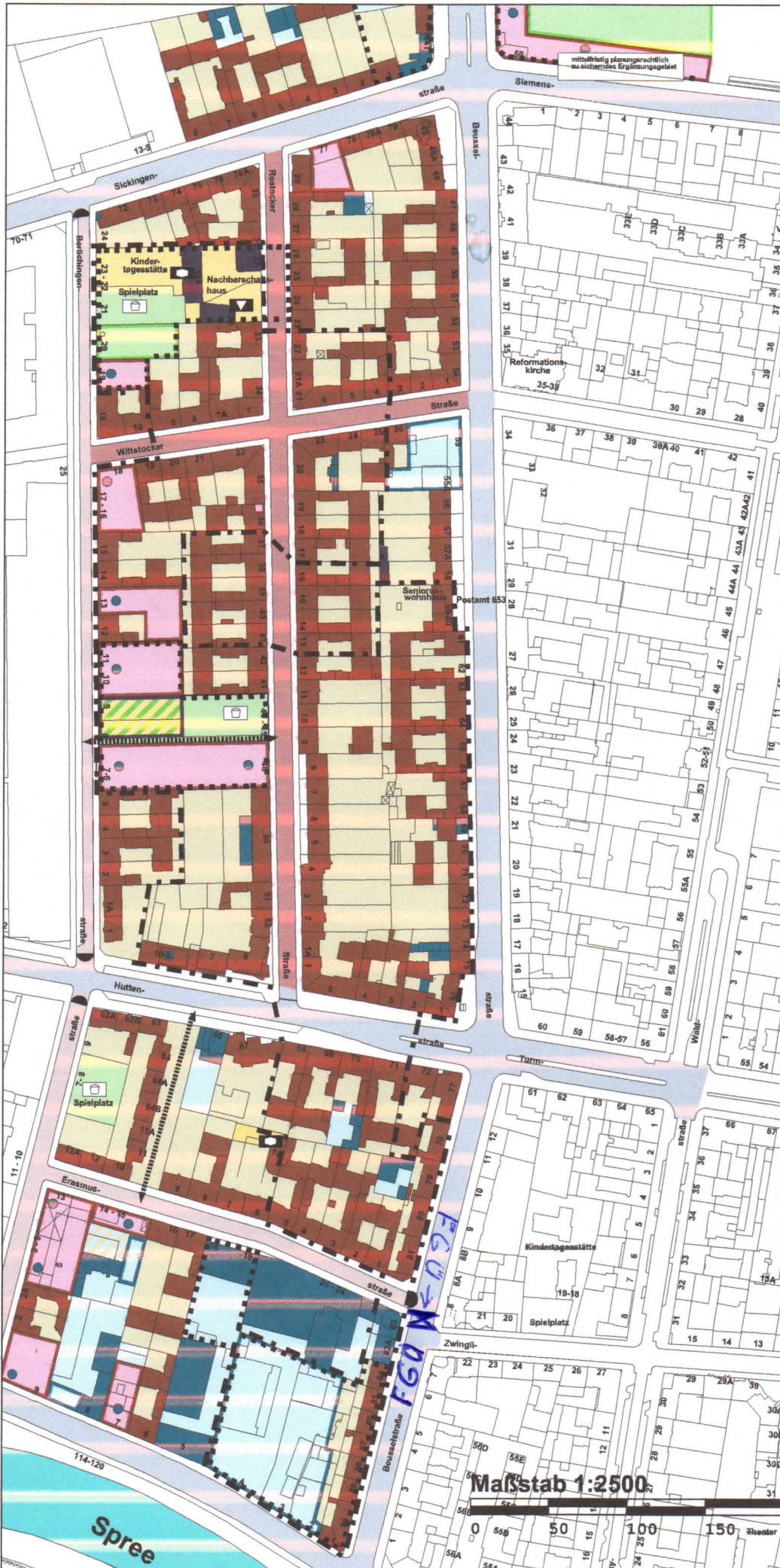


Flächen außerhalb des Sanierungsgebietes

31.12.2006



S.T.E.R.N.
Gesellschaft der behutsamen
Stadterneuerung



Maßstab 1:2500

200 m